

**Bundesinventar der Amphibienlaichgebiete von nationaler Bedeutung**  
**Inventaire fédéral des sites de reproduction de batraciens d'importance nationale**  
**Inventario federale dei siti di riproduzione di anfibi di importanza nazionale**  
**Inventari federal dals territoris da frega d'amfibis d'impurtanza naziunala**

		Objekt Objet Oggetto Object	<b>ZH 870</b>
Gemeinde(n), Kanton(e) Commune(s), canton(s) Commune(i), cantone(i) Vischnanca(s), chantun(s)	Uster		
Lokalität Localité Località Localitad	Werriker-/Glattenried		
Koordinaten Coordonnées Coordinate Coordinatas	695'690 / 246'440		
Mittlere Höhenlage Altitude moyenne Altitudine media Autezza media	460 m		
Fläche Bereich A Surface secteur A Estensione settore A Surfatscha sector A	10.6 ha		
Fläche Bereich B Surface secteur B Estensione settore B Surfatscha sector B	7.5 ha		
Weitere Bundesinventare Autres inventaires fédéraux Altri inventari federali Auters inventaris federalis	Flachmoor, bas-marais, palude, pali planiva 2190		

Amphibienbestände / Peuplement en amphibiens / Popolazione di anfibi / Effectivs d'amfibis

<i>Triturus vulgaris</i>	2	<i>Bufo bufo</i>	3	<i>Rana esculenta</i>	4
<i>Alytes obstetricans</i>	2	<i>Hyla arborea</i>	2	<i>Rana temporaria</i>	3

Population / population / popolazione / populaziun : 1 = klein oder nicht bekannt / petite ou non connue / piccola o di dimensione sconosciuta / pitschna u nunconuschna  
 2 = mittel / moyenne / media / mesauna 3 = gross / grande / grande / gronda 4 = sehr gross / très grande / molto grande / fitg gronda

Hinweise / Indications / Indicazioni / Indicaziuns



**Bundesinventar der Amphibienlaichgebiete von nationaler Bedeutung**  
**Inventaire fédéral des sites de reproduction de batraciens d'importance nationale**  
**Inventario federale dei siti di riproduzione di anfibi di importanza nazionale**  
**Inventari federal dals territoris da frega d'amfibis d'importanza nazionala**

Lokalität  
 Localité  
 Località  
 Localidad

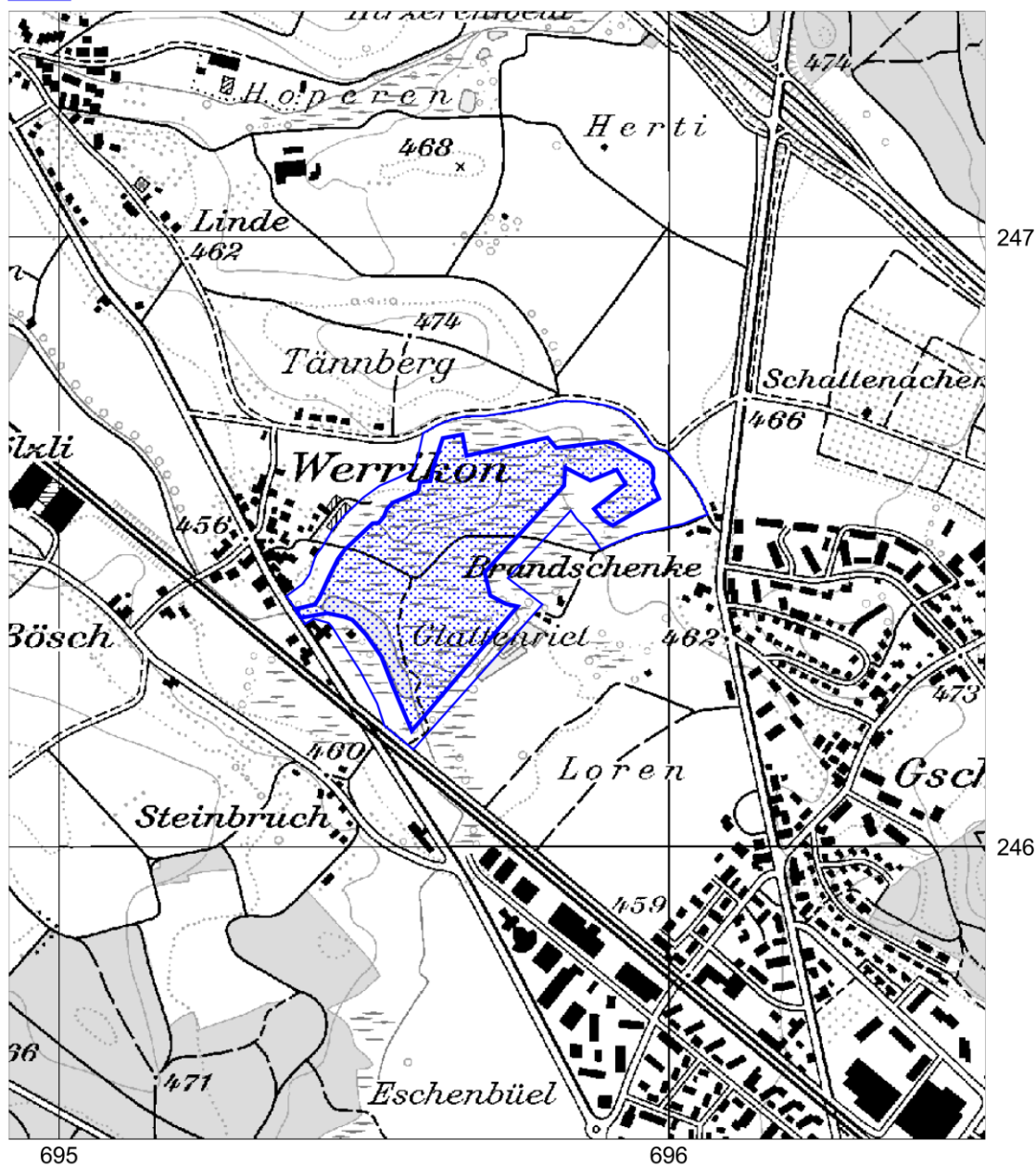
**Werriker-/Glattenried**

Objekt  
 Objet  
 Oggetto  
 Object

**ZH 870**

 Bereich A / secteur A / settore A / sector A  
 Bereich B / secteur B / settore B / sector B

1:10'000



PK25 Reproduziert mit Bewilligung des Bundesamtes für Landestopographie (BA002709)

© BUWAL, OFEFP, OFAFP, UFAGC